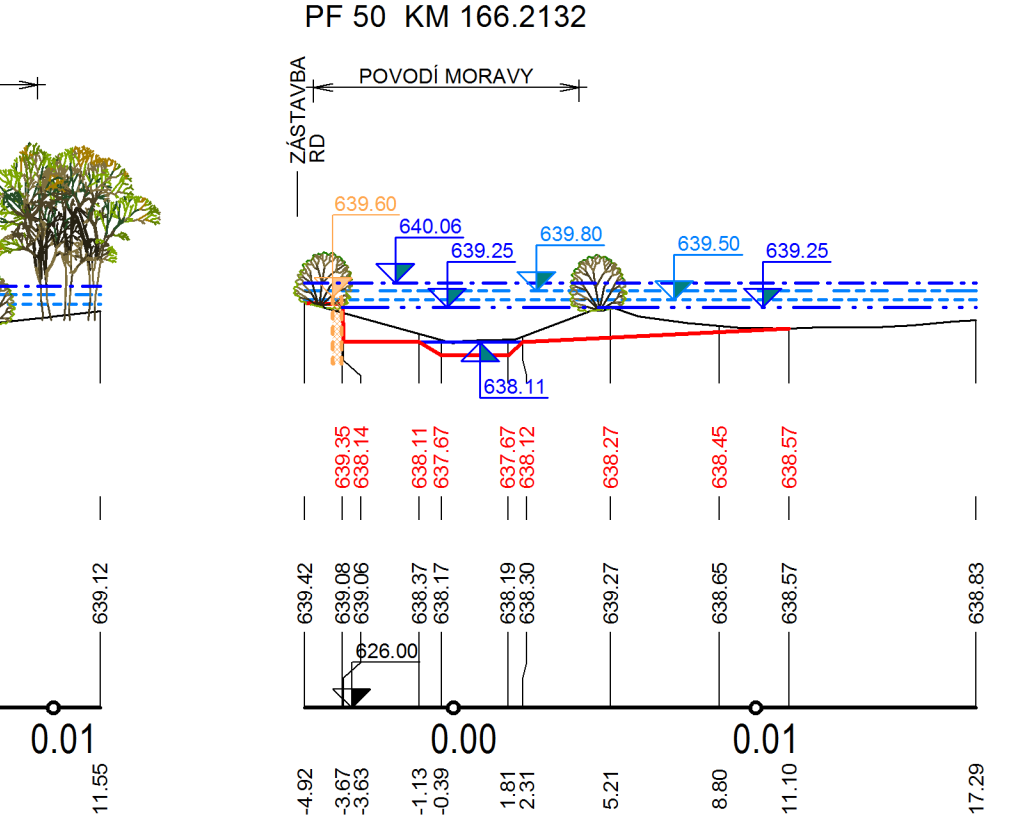
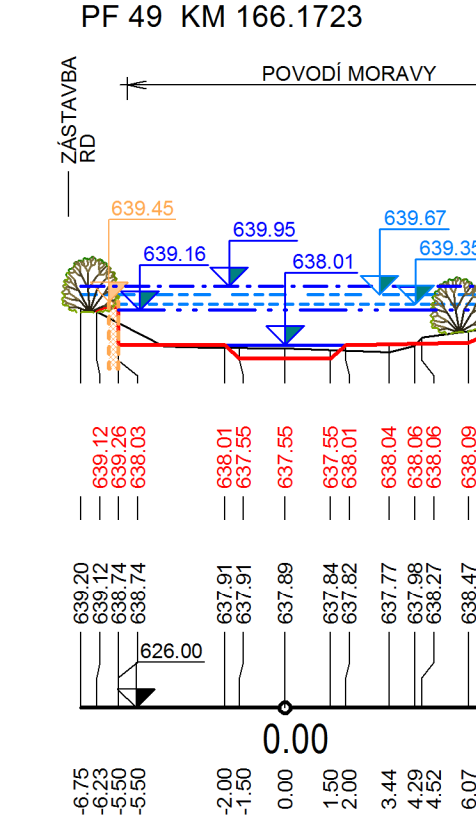
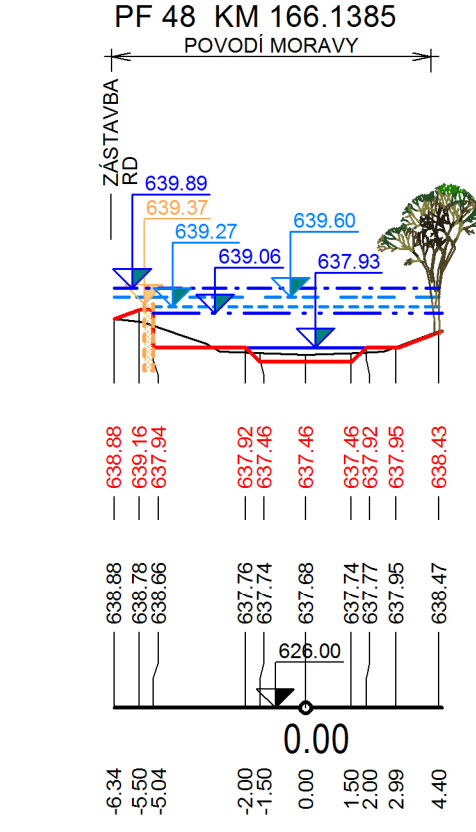
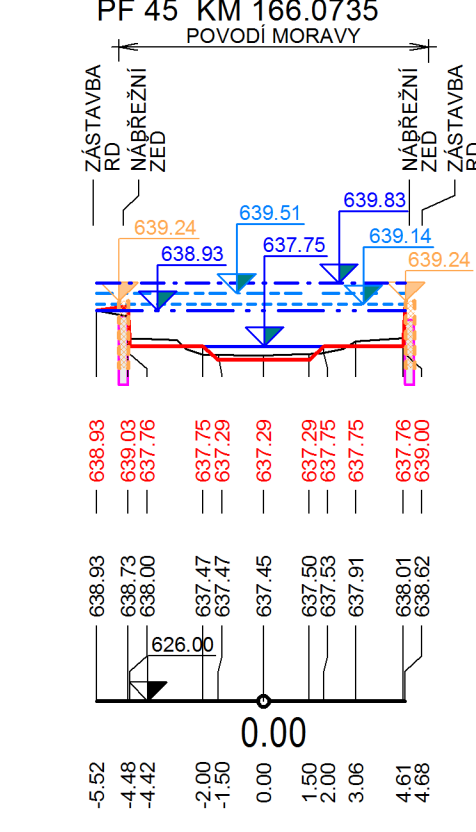
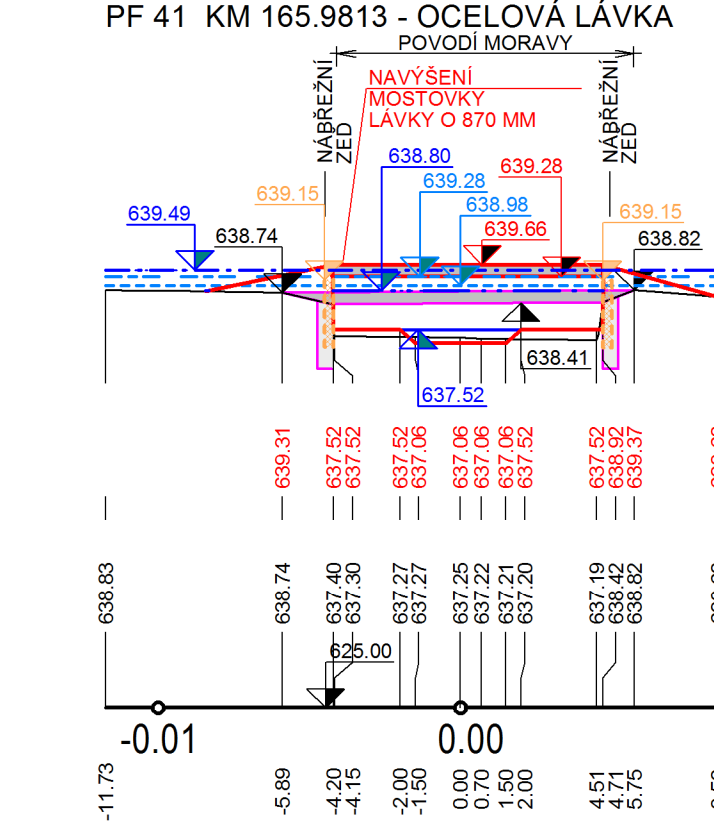
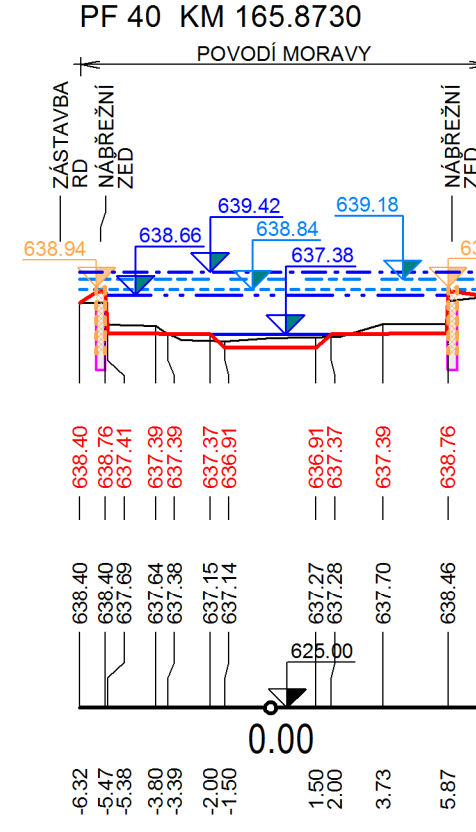
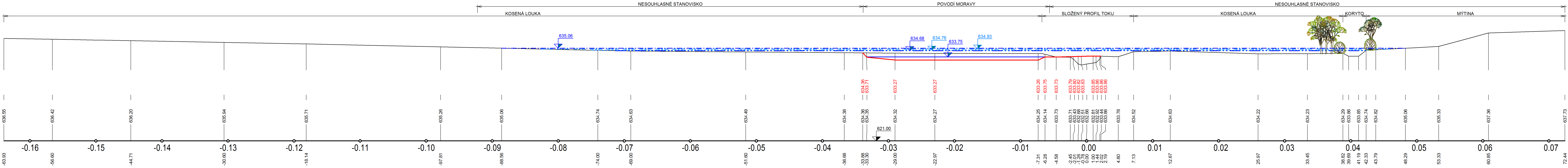
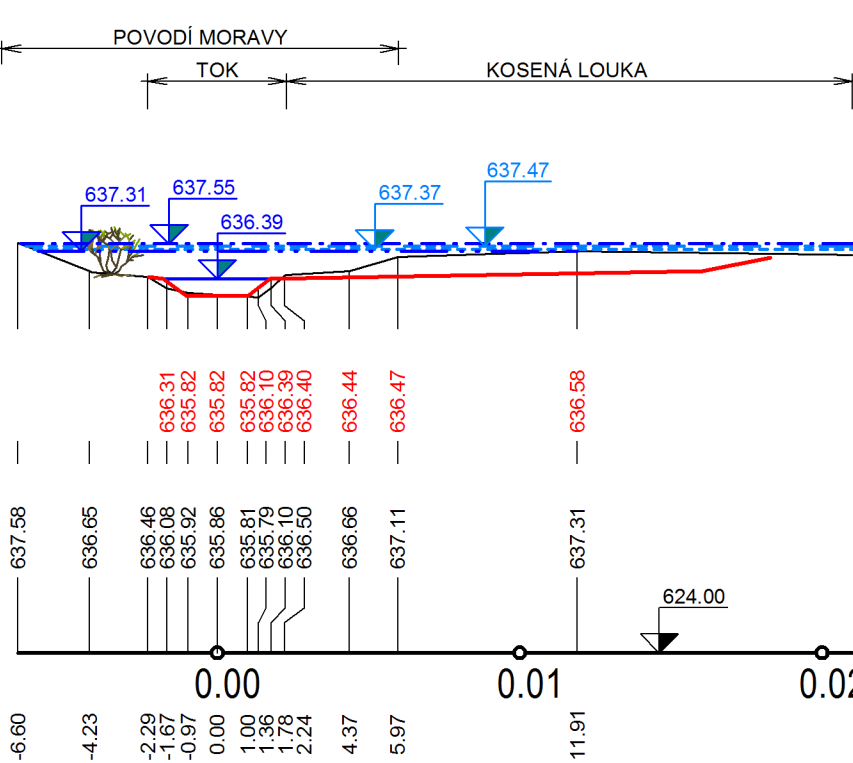


PŘÍČNÉ ŘEZY SOUČASNÉHO STAVU S NÁVRHY OPATŘENÍ  
M 1 : 100

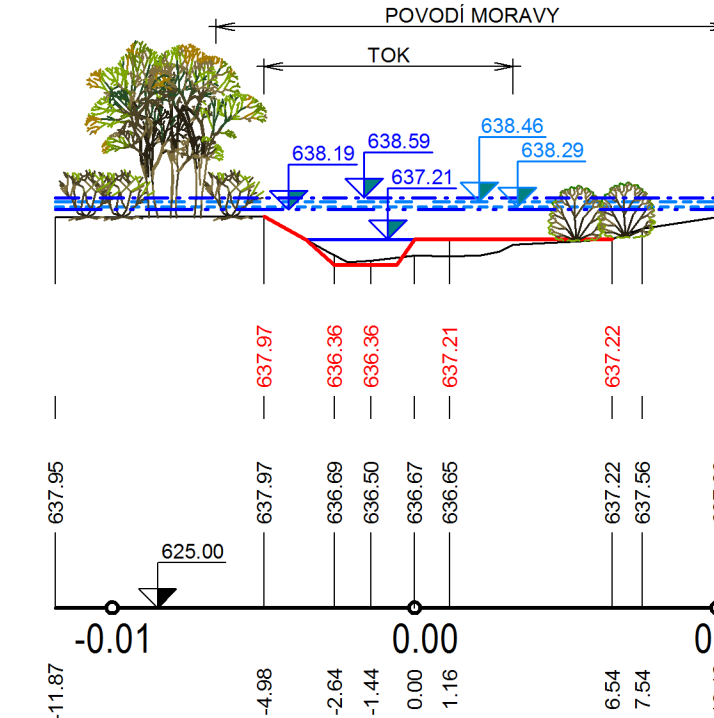
PF 17 KM 164.0780 - CHARAKTERISTICKÝ PF PRO ÚSEK



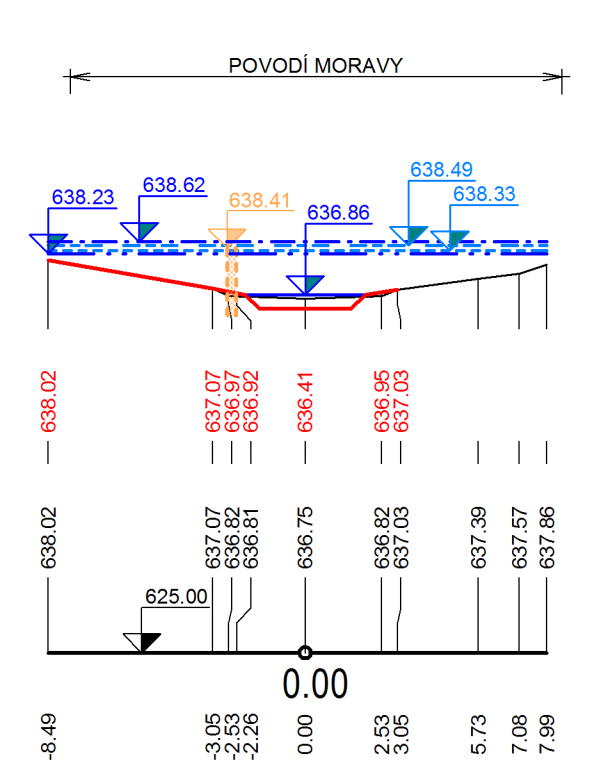
PF 27 KM 165.2146 - CHARAKTERISTICKÝ PF PRO ÚSEK



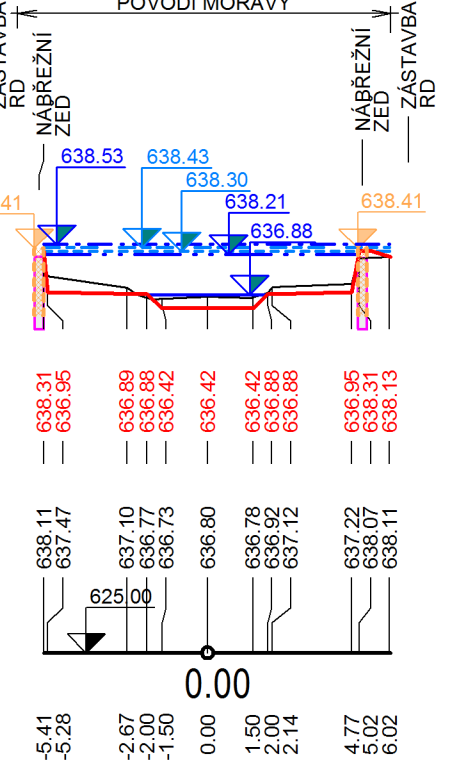
PF 29 KM 165.5664 - CHARAKTERISTICKÝ PF PRO ÚSEK



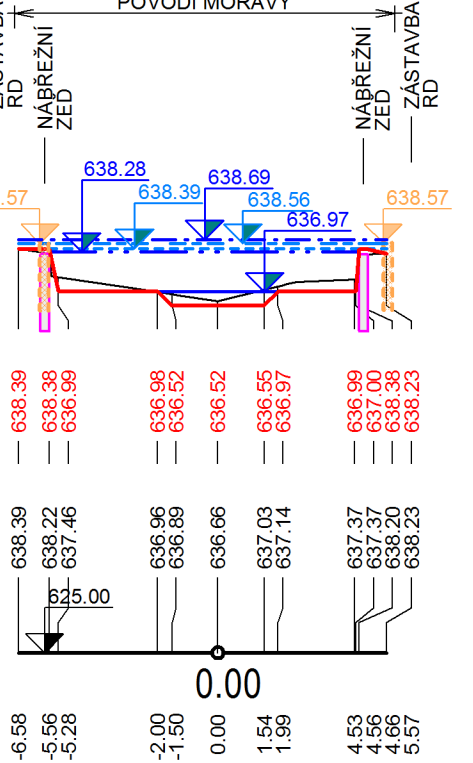
PF 30 KM 165.5982



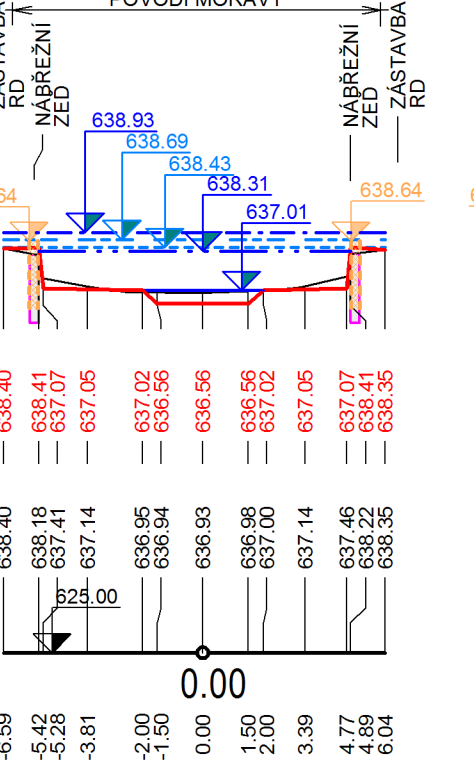
PF 31 KM 165.6073



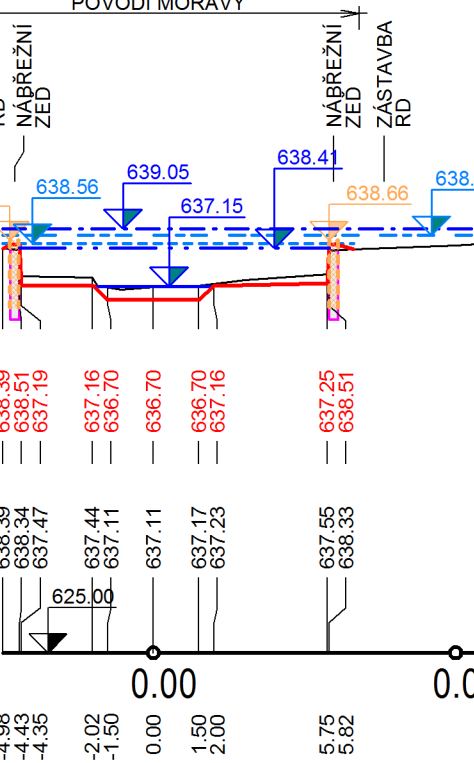
PF 32 KM 165.6618



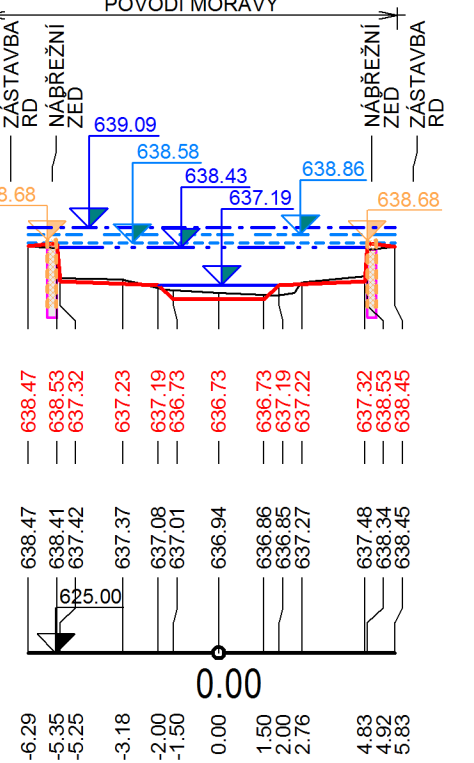
PF 34 KM 165.6872



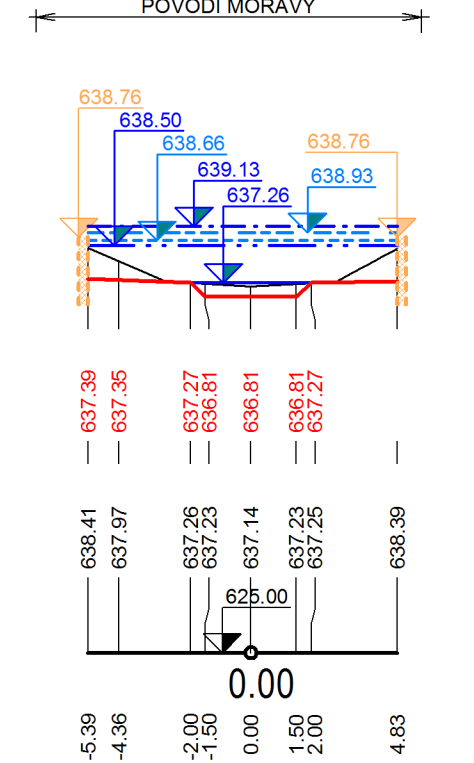
PF 35 KM 165.7609



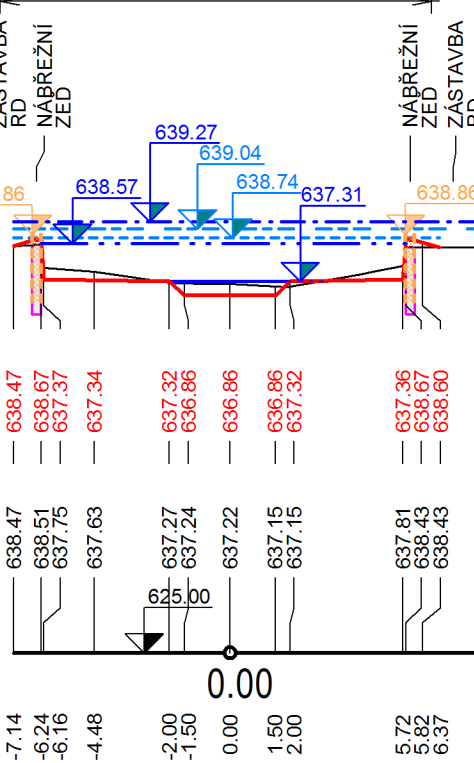
PF 36 KM 165.7742



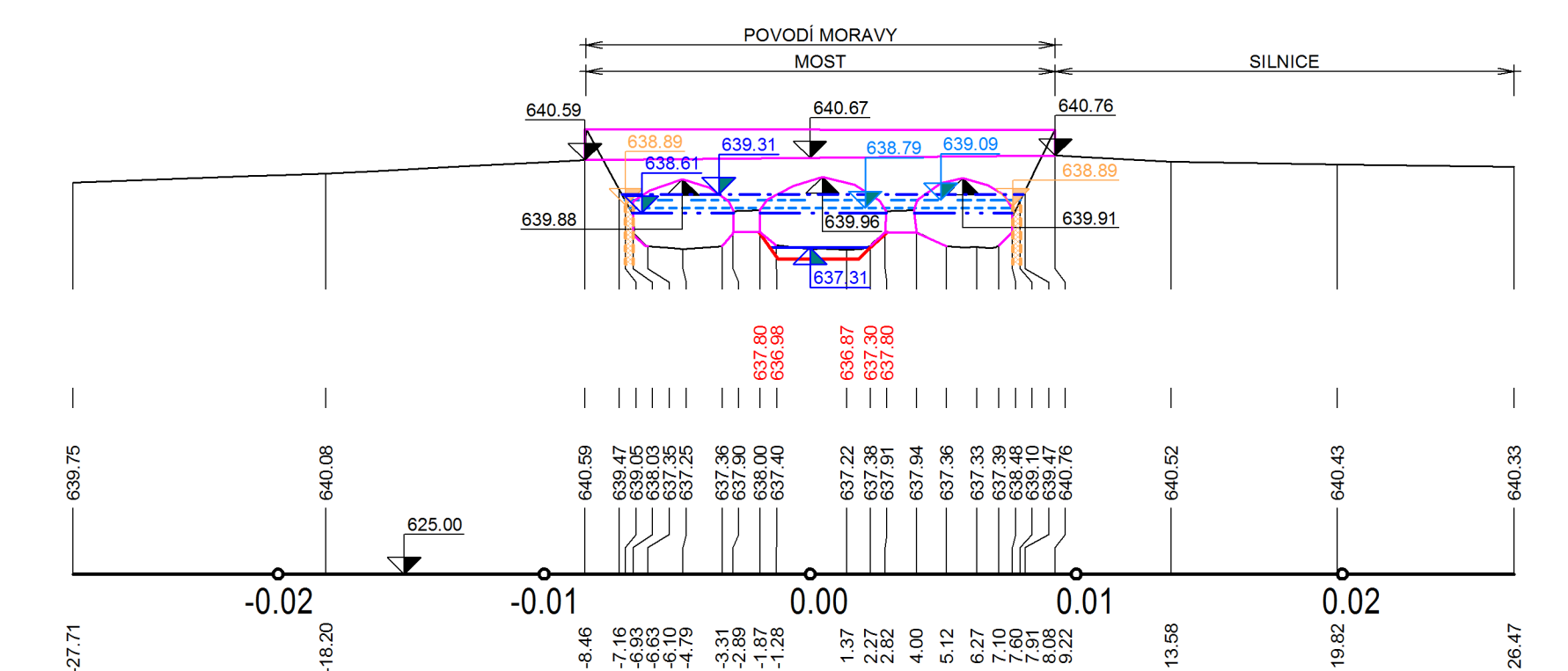
PF 37 KM 165.8162



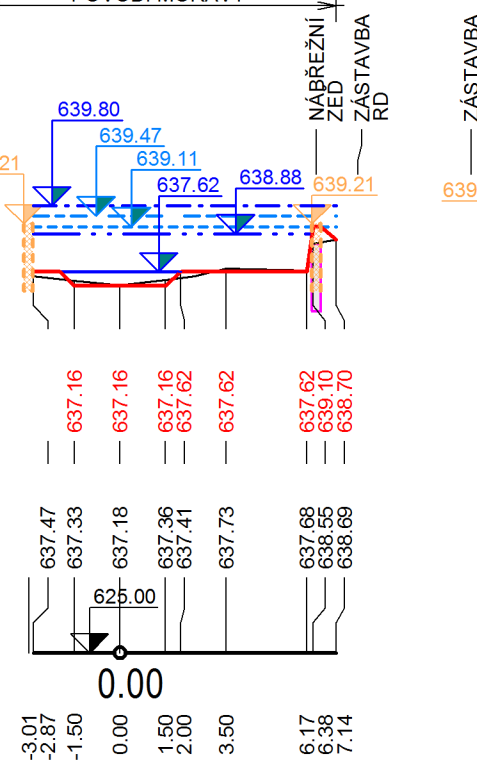
PF 38 KM 165.8418



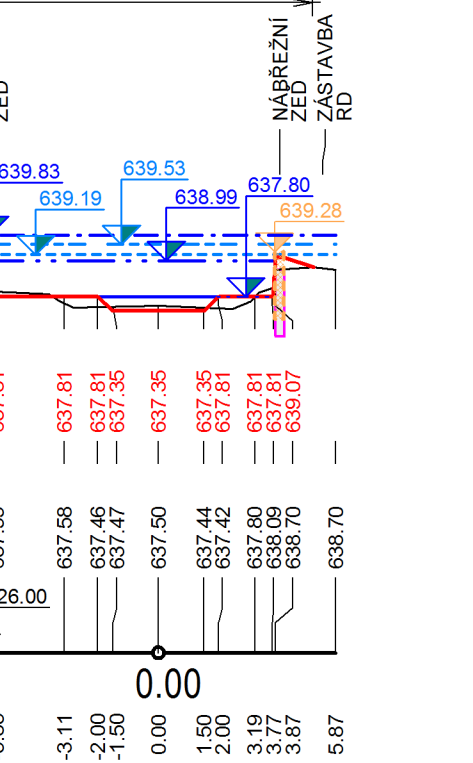
PF 39 KM 165.8499 - KAMENNÝ MOST - HERÁLEC



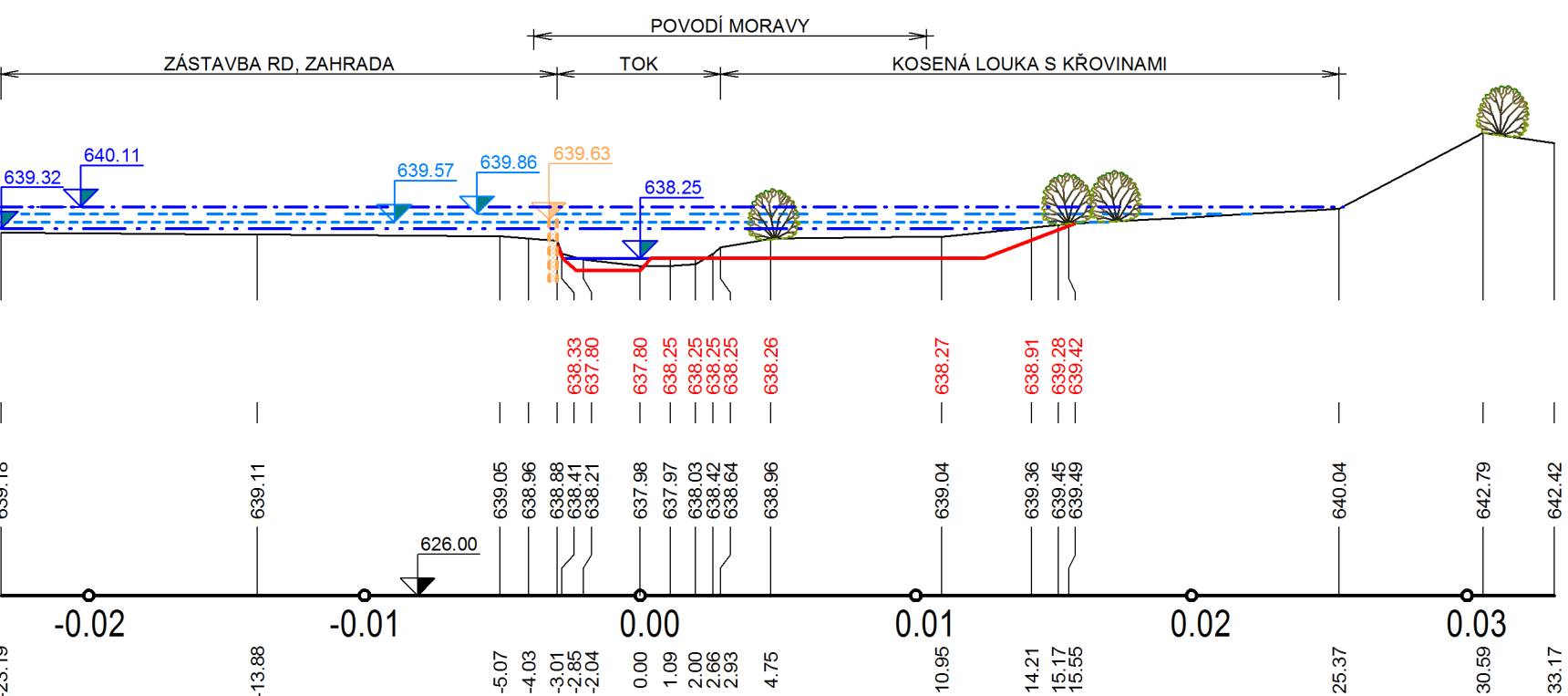
PF 43 KM 166.0240



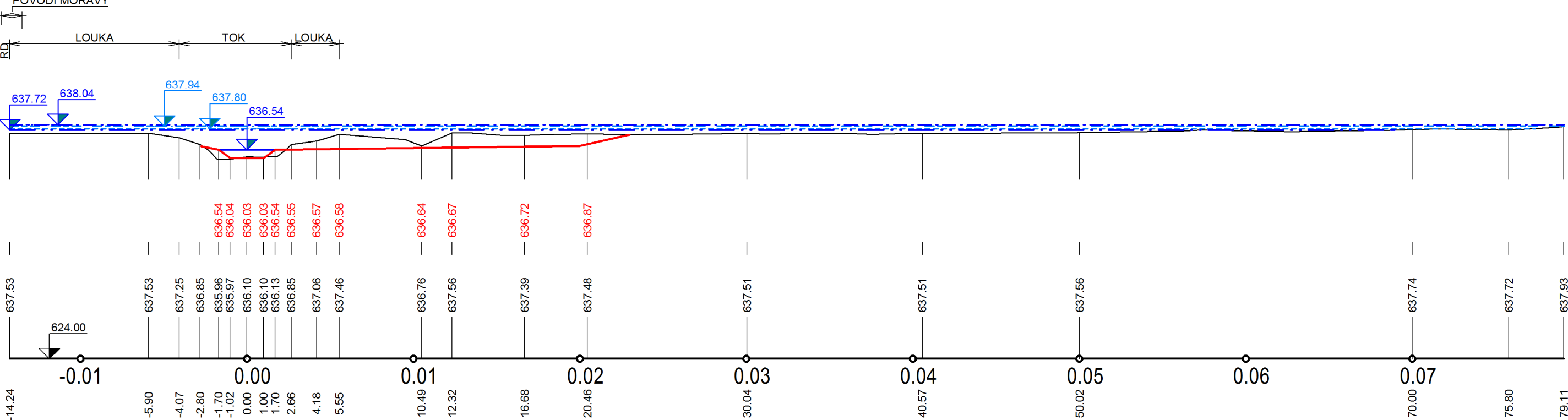
PF 46 KM 166.0941



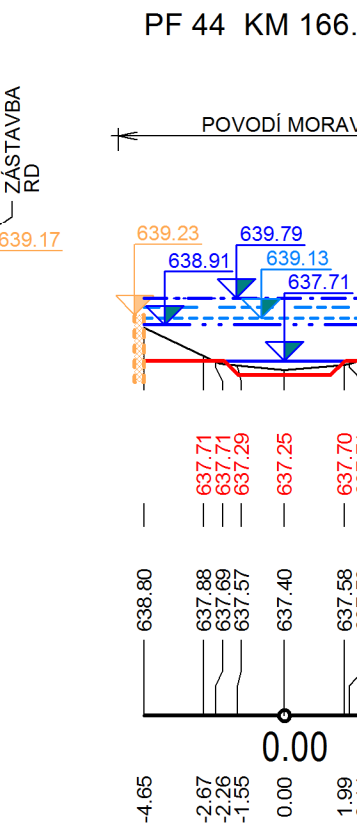
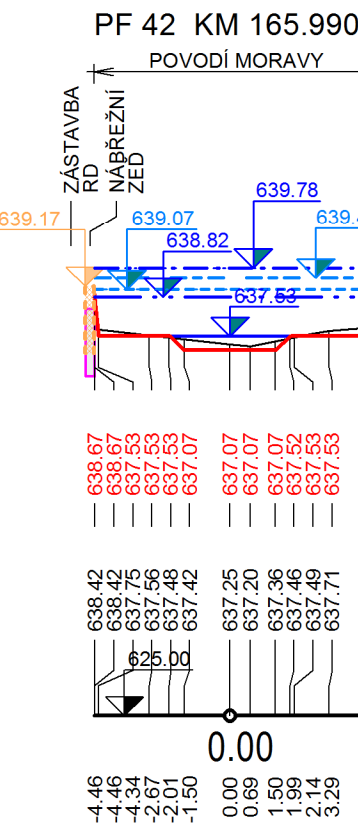
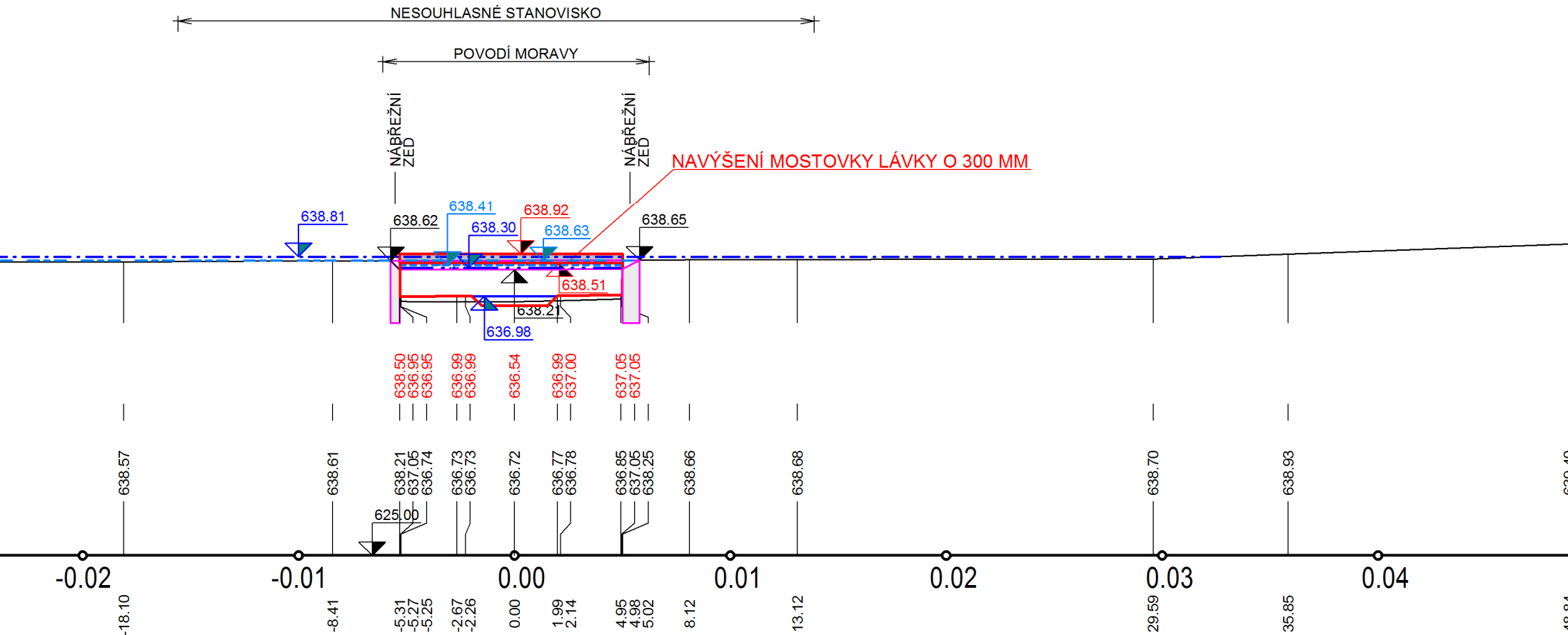
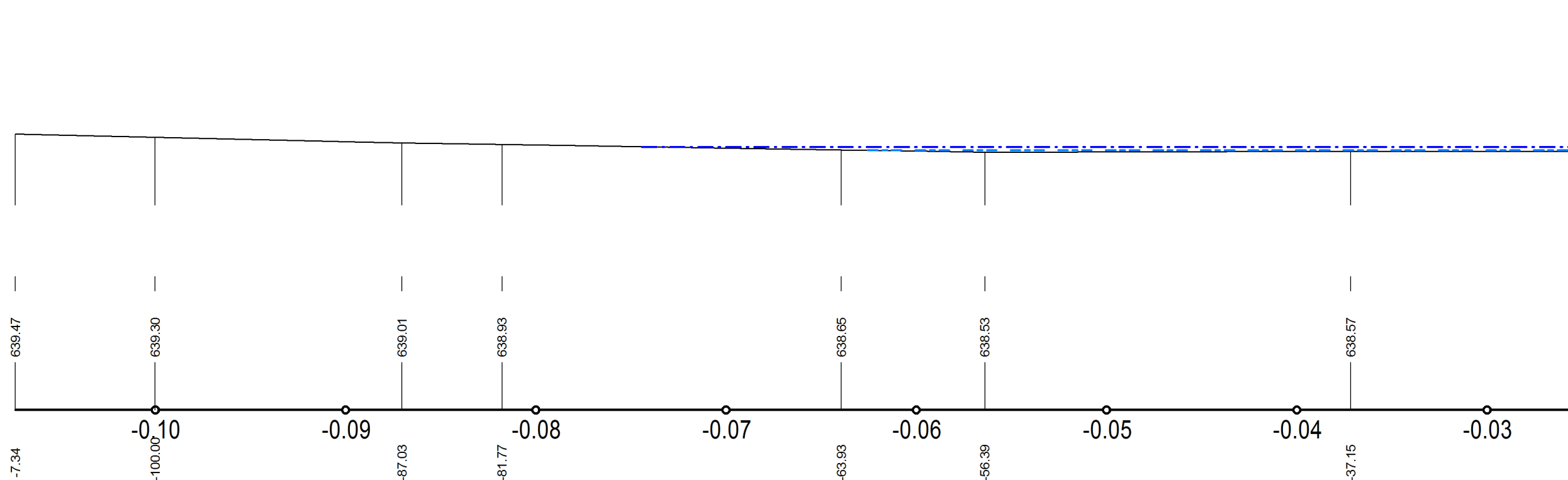
PF 51 KM 166.2582 - CHARAKTERISTICKÝ PF PRO ÚSEK



PF 28 KM 165.3483 - CHARAKTERISTICKÝ PF PRO ÚSEK



PF 33 KM 165.6747 - OCELOVÁ LÁVKA



LEGENDA			
	OBJEKTY		
	SOUČASNÝ STAV		
	NOVÝ STAV		
	VOVNÍ HLADINA Q304 NOVÝ STAV		
	VOVNÍ HLADINA Q100 SOUČASNÝ STAV		
	VOVNÍ HLADINA Q100 TRANSFORMOVANÁ POD POLDREM TOTOTOŽNÝ S Q50T A Q20T NOVÝ STAV		
	VOVNÍ HLADINA Q20 BEZ TRANSFORMACE POLDREM NOVÝ STAV		
	VOVNÍ HLADINA Q50 BEZ TRANSFORMACE POLDREM NOVÝ STAV		

POZN. - CHARAKTERISTICKÉ PROFILY ÚSOJ VYZRÁŽENÝ					
VEDOUcí PROJEKTU	VYPRACOVAL	KONTROLOVAL	AUTORIZACE	<div>STAVBY VODNÍHO HOSPODÁŘSTVÍ A KRAJINNÉHO INŽENÝRSTVÍ</div> <div></div> <div>SMDLAR, tel. 066 375234, fax 066 374469, e-mail: smdlar@seznam.cz</div>	
Ing. Martin Sucharda	Kateřina Machek Ing. Milan Jirost	Ing. Martin Sucharda	Ing. Miloslav Šindler		
KRAJ: Vysočina	STAVĚNÍ ÚČEL: M40 Žďár nad Sázavou		FORMÁT		16 x A4
KATASTRÁLNÍ ÚZEMÍ: Kocanda (638340), Český Herálec (638323), Herálec na Moravě (638558), Moravská Svatka (761559), Svatka (761567), Chlábek (766056)			DATUM		srpen 2015
INVESTOR: Povoří Moravy, s. p., Dřevařská 13, 601 75 Brno			STUPEŇ		
			ČÍSLO ZAKAZKY		20140207
			SOUŘADNÝ / VÝŠKOVÝ SYSTÉM		JTSK/Bpv
			INTERVAL VŘSTEVNIC		
Svatka, km 163,000 - 170,400 - přírodní blízká protipovodňová opatření Herálec			MĚŘÍTKO	1 : 250	
			Č. VÝKRESU	C.3.2.2	
Příčné řezy současného stavu s návrhy opatření					